

Филиал публично-правовой компании "Роскадастр" по Красноярскому краю

полное наименование органа регистрации прав


Выписка из Единого государственного реестра недвижимости об объекте недвижимости

Сведения о характеристиках объекта недвижимости


На основании запроса от 18.05.2026, поступившего на рассмотрение 18.05.2026, сообщаем, что согласно записям Единого государственного реестра недвижимости:

Раздел 1 Лист 1

Земельный участок			
вид объекта недвижимости			
Лист № 1 раздела 1	Всего листов раздела 1: 4	Всего разделов: 5	Всего листов выписки: 8
18.05.2026г. № КУВИ-001/2026-67294162			
Кадастровый номер:	24:55:0201003:821		
Номер кадастрового квартала:	24:55:0201003		
Дата присвоения кадастрового номера:	25.02.2026		
Ранее присвоенный государственный учетный номер:	данные отсутствуют		
Местоположение:	Российская Федерация, Красноярский край, городской округ город Норильск, город Норильск, территория "Основная площадка рудника "Октябрьский"		
Площадь:	900 +/- 52		
Кадастровая стоимость, руб.:	583605		
Кадастровые номера расположенных в пределах земельного участка объектов недвижимости:	данные отсутствуют		
Кадастровые номера объектов недвижимости, из которых образован объект недвижимости:	данные отсутствуют		
Кадастровые номера образованных объектов недвижимости:	данные отсутствуют		
Категория земель:	Земли промышленности, энергетики, транспорта, связи, радиовещания, телевидения, информатики, земли для обеспечения космической деятельности, земли обороны, безопасности и земли иного специального назначения		
Виды разрешенного использования:	обеспечение деятельности в области гидрометеорологии и смежных с ней областях		
Сведения о кадастровом инженере:	Хуафина Разиля Вахитовна, № 562, в Ассоциация саморегулируемая организация, СНИЛС 08512332544, договор на выполнение кадастровых работ от 15.01.2026 № МО0126, дата завершения кадастровых работ: 16.02.2026		
Сведения о лесах, водных объектах и об иных природных объектах, расположенных в пределах земельного участка:	данные отсутствуют		

полное наименование должности		ДОКУМЕНТ ПОДПИСАН ЭЛЕКТРОННОЙ ПОДПИСЬЮ	инициалы, фамилия
	Сертификат: 83997148184797998005552191040001978443		
	Владелец: ПУБЛИЧНО-ПРАВОВАЯ КОМПАНИЯ РОСКАДАСТР Действителен: с 24.12.2025 по 19.03.2027		

Земельный участок			
вид объекта недвижимости			
Лист № 2 раздела 1	Всего листов раздела 1: 4	Всего разделов: 5	Всего листов выписки: 8
18.05.2026г. № КУВИ-001/2026-67294162			
Кадастровый номер:		24:55:0201003:821	
<p>Сведения о том, что земельный участок полностью расположен в границах зоны с особыми условиями использования территории, территории объекта культурного наследия, сельскохозяйственного угодья в составе земель сельскохозяйственного назначения, публичного сервитута</p>		<p>Земельный участок полностью расположен в границах зоны с реестровым номером 24:55-6.855 от 22.04.2021, ограничение использования земельного участка в пределах зоны: В границах санитарно-защитной зоны не допускается использования земельных участков в целях: а) размещения жилой застройки, объектов образовательного и медицинского назначения, спортивных сооружений открытого типа, организаций отдыха детей и их оздоровления, зон рекреационного назначения и для ведения садоводства; б) размещения объектов для производства и хранения лекарственных средств, объектов пищевых отраслей промышленности, оптовых складов продовольственного сырья и пищевой продукции, комплексов водопроводных сооружений для подготовки и хранения питьевой воды, использования земельных участков в целях производства, хранения и переработки сельскохозяйственной продукции, предназначенной для дальнейшего использования в качестве пищевой продукции., вид/наименование: Санитарно-защитная зона для объекта "Комплексное развитие рудника "Комсомольский" Заполярного филиала ПАО ГМК "Норильский никель" по адресу: Красноярский край, г. Норильск, район Талнах, тип: Санитарно-защитная зона предприятий, сооружений и иных объектов, номер: 24:55-6.855, решения: 1. дата решения: 18.11.2022, номер решения: 3381, наименование ОГВ/ОМСУ: Федеральная служба по надзору в сфере защиты прав потребителя и благополучия человека 2. дата решения: 10.12.2014, номер решения: 83, наименование ОГВ/ОМСУ: Главный государственный санитарный врач Российской Федерации</p>	
<p>Сведения о том, что земельный участок расположен в границах особой экономической зоны, территории опережающего развития, зоны территориального развития в Российской Федерации, игорной зоны:</p>		<p>данные отсутствуют</p>	
<p>Сведения о том, что земельный участок расположен в границах особо охраняемой природной территории, Байкальской природной территории и ее экологических зон, лесопарковом зеленом поясе, охотничьего угодья, лесничества:</p>		<p>данные отсутствуют</p>	
<p>Сведения о расположении земельного участка и (или) расположенного на нем объекта недвижимости в границах территории, в отношении которой принято решение о резервировании земель для государственных или муниципальных нужд:</p>		<p>данные отсутствуют</p>	
<p>Сведения о результатах проведения государственного земельного надзора:</p>		<p>данные отсутствуют</p>	
<p>Сведения о расположении земельного участка в границах территории, в отношении которой утвержден проект межевания территории:</p>		<p>данные отсутствуют</p>	
<p>Условный номер земельного участка:</p>		<p>данные отсутствуют</p>	

	 <p>ДОКУМЕНТ ПОДПИСАН ЭЛЕКТРОННОЙ ПОДПИСЬЮ</p>	
	<p>Сертификат: 83997148184797998005552191040001978443</p> <p>Владелец: ПУБЛИЧНО-ПРАВОВАЯ КОМПАНИЯ</p> <p>РОСКАДАСТР</p> <p>Действителен: с 24.12.2025 по 19.03.2027</p>	
полное наименование должности		инициалы, фамилия

Земельный участок			
вид объекта недвижимости			
Лист № 3 раздела 1	Всего листов раздела 1: 4	Всего разделов: 5	Всего листов выписки: 8
18.05.2026г. № КУВИ-001/2026-67294162			
Кадастровый номер:		24:55:0201003:821	
Сведения о принятии акта и (или) заключении договора, предусматривающих предоставление в соответствии с земельным законодательством исполнительным органом государственным органом власти или органом местного самоуправления, находящегося в государственной или муниципальной собственности земельного участка для строительства наемного дома социального использования или наемного дома коммерческого использования:		данные отсутствуют	
Сведения о том, что земельный участок или земельные участки образованы на основании решения об изъятии земельного участка и (или) расположенного на нем объекта недвижимости для государственных или муниципальных нужд:		данные отсутствуют	
Сведения о том, что земельный участок образован из земель или земельного участка, государственная собственность на которые не разграничена:		Земельный участок образован из земель или земельного участка, государственная собственность на которые не разграничена. В соответствии с Федеральным законом от 25 октября 2001 г. № 137-ФЗ "О введении в действие Земельного кодекса Российской Федерации" орган Администрации города Норильска уполномочен на распоряжение таким земельным участком.	
Сведения о наличии земельного спора о местоположении границ земельных участков:		данные отсутствуют	
Статус записи об объекте недвижимости:		Сведения об объекте недвижимости имеют статус "актуальные"	
Особые отметки:		Сведения об ограничениях права на объект недвижимости, обременениях данного объекта, не зарегистрированных в реестре прав, ограничений прав и обременений недвижимого имущества: вид ограничения (обременения): ограничения прав на земельный участок, предусмотренные статьей 56 Земельного кодекса Российской Федерации; срок действия: с 25.02.2026; реквизиты документа-основания: решение "Об изменении санитарно-защитной зоны для объекта "Комплексное развитие рудника "Комсомольский" Заполярного филиала ПАО "ГМК "Норильский никель" по адресу: Красноярский край, г. Норильск, район Талнах". от 18.11.2022 № 3381 выдан: Федеральная служба по надзору в сфере защиты прав потребителей и благополучия человека; постановление "Об установлении размера санитарно-защитной зоны шахты "Комсомольская" рудника "Комсомольский" имущественного комплекса Заполярного филиала ОАО "Горно-металлургическая компания "Норильский никель" на территории муниципального образования г.Норильск от 10.12.2014 № 83 выдан: Главный государственный санитарный врач Российской Федерации. Земельный участок подлежит снятию с государственного кадастрового учета по истечении пяти лет со дня его государственного кадастрового учета, если на него не будут зарегистрированы права. Сведения, необходимые для	


	ДОКУМЕНТ ПОДПИСАН ЭЛЕКТРОННОЙ ПОДПИСЬЮ	
Сертификат: 83997148184797998005552191040001978443	Владелец: ПУБЛИЧНО-ПРАВОВАЯ КОМПАНИЯ	
РОСКАДАСТР	Действителен: с 24.12.2025 по 19.03.2027	
полное наименование должности		инициалы, фамилия

Земельный участок			
вид объекта недвижимости			
Лист № 4 раздела 1	Всего листов раздела 1: 4	Всего разделов: 5	Всего листов выписки: 8
18.05.2026г. № КУВИ-001/2026-67294162			
Кадастровый номер:		24:55:0201003:821	
		заполнения разделов: 2 - Сведения о зарегистрированных правах; 4 - Сведения о частях земельного участка, отсутствуют.	
Получатель выписки:		Министерство строительства Красноярского края	

полное наименование должности	 <p>ДОКУМЕНТ ПОДПИСАН ЭЛЕКТРОННОЙ ПОДПИСЬЮ</p> <p>Сертификат: 83997148184797998005552191040001978443</p> <p>Владелец: ПУБЛИЧНО-ПРАВОВАЯ КОМПАНИЯ РОСКАДАСТР</p> <p>Действителен: с 24.12.2025 по 19.03.2027</p>	инициалы, фамилия

Выписка из Единого государственного реестра недвижимости об объекте недвижимости
Описание местоположения земельного участка

Земельный участок			
вид объекта недвижимости			
Лист № 1 раздела 3	Всего листов раздела 3: 1	Всего разделов: 5	Всего листов выписки: 8
18.05.2026г. № КУВИ-001/2026-67294162			
Кадастровый номер:		24:55:0201003:821	

План (чертеж, схема) земельного участка			
			
Масштаб 1:500	Условные обозначения:		

полное наименование должности		инициалы, фамилия	



ДОКУМЕНТ ПОДПИСАН
ЭЛЕКТРОННОЙ ПОДПИСЬЮ

Сертификат: 83997148184797998005552191040001978443
Владелец: ПУБЛИЧНО-ПРАВОВАЯ КОМПАНИЯ
РОСКАДАСТР
Действителен: с 24.12.2025 по 19.03.2027

Выписка из Единого государственного реестра недвижимости об объекте недвижимости
Описание местоположения земельного участка

Земельный участок			
вид объекта недвижимости			
Лист № 1 раздела 3.1	Всего листов раздела 3.1: 1	Всего разделов: 5	Всего листов выписки: 8
18.05.2026г. № КУВИ-001/2026-67294162			
Кадастровый номер:		24:55:0201003:821	

Описание местоположения границ земельного участка							
№ п/п	Номер точки		Дирекционный угол	Горизонтальное проложение, м	Описание закрепления на местности	Кадастровые номера смежных участков	Сведения об адресах правообладателей смежных земельных участков
	начальная	конечная					
1	2	3	4	5	6	7	8
1	1.1.1	1.1.2	46°15.4`	30	данные отсутствуют	данные отсутствуют	данные отсутствуют
2	1.1.2	1.1.3	136°16.1`	30	данные отсутствуют	данные отсутствуют	данные отсутствуют
3	1.1.3	1.1.4	226°15.4`	30	данные отсутствуют	данные отсутствуют	данные отсутствуют
4	1.1.4	1.1.1	316°16.1`	30	данные отсутствуют	данные отсутствуют	данные отсутствуют

полное наименование должности	<div><div>ДОКУМЕНТ ПОДПИСАН ЭЛЕКТРОННОЙ ПОДПИСЬЮ</div><div>Сертификат: 83997148184797998005552191040001978443 Владелец: ПУБЛИЧНО-ПРАВОВАЯ КОМПАНИЯ РОСКАДАСТР Действителен: с 24.12.2025 по 19.03.2027</div></div>	инициалы, фамилия

Выписка из Единого государственного реестра недвижимости об объекте недвижимости
Описание местоположения земельного участка

Земельный участок			
вид объекта недвижимости			
Лист № 1 раздела 3.2	Всего листов раздела 3.2: 1	Всего разделов: 5	Всего листов выписки: 8
18.05.2026г. № КУВИ-001/2026-67294162			
Кадастровый номер:		24:55:0201003:821	

Сведения о характерных точках границы земельного участка				
Система координат МСК-165 (24)				
Номер точки	Координаты, м		Описание закрепления на местности	Средняя квадратичная погрешность определения координат характерных точек границ земельного участка, м
	X	Y		
1	2	3	4	5
1	2062814.11	161102.29	Нет закрепления	0.5
2	2062834.85	161123.96	Нет закрепления	0.5
3	2062813.17	161144.7	Нет закрепления	0.5
4	2062792.43	161123.03	Нет закрепления	0.5
1	2062814.11	161102.29	Нет закрепления	0.5

полное наименование должности	<div><div>ДОКУМЕНТ ПОДПИСАН ЭЛЕКТРОННОЙ ПОДПИСЬЮ</div><div>Сертификат: 83997148184797998005552191040001978443 Владелец: ПУБЛИЧНО-ПРАВОВАЯ КОМПАНИЯ РОСКАДАСТР Действителен: с 24.12.2025 по 19.03.2027</div></div>	инициалы, фамилия

Выписка из Единого государственного реестра недвижимости об объекте недвижимости
Сведения о частях земельного участка

Земельный участок			
вид объекта недвижимости			
Лист № 1 раздела 4.1	Всего листов раздела 4.1: 1	Всего разделов: 5	Всего листов выписки: 8
18.05.2026г. № КУВИ-001/2026-67294162			
Кадастровый номер:		24:55:0201003:821	
Учетный номер части	Площадь, м2	Содержание ограничения в использовании или ограничения права на объект недвижимости или обременения объекта недвижимости	
1	2	3	
	Весь	<p>вид ограничения (обременения): ограничения прав на земельный участок, предусмотренные статьей 56 Земельного кодекса Российской Федерации;</p> <p>Срок действия: не установлен;</p> <p>реквизиты документа-основания: решение "Об изменении санитарно-защитной зоны для объекта "Комплексное развитие рудника "Комсомольский" Заполярного филиала ПАО "ГМК "Норильский никель" по адресу: Красноярский край, г. Норильск, район Талнах". от 18.11.2022 № 3381 выдан: Федеральная служба по надзору в сфере защиты прав потребителя и благополучия человека; постановление "Об установлении размера санитарно-защитной зоны шахты "Комсомольская" рудника "Комсомольский" имущественного комплекса Заполярного филиала ОАО "Горно-металлургическая компания "Норильский никель" на территории муниципального образования г.Норильск от 10.12.2014 № 83 выдан: Главный государственный санитарный врач Российской Федерации;</p> <p>Содержание ограничения (обременения): В границах санитарно-защитной зоны не допускается использования земельных участков в целях: а) размещения жилой застройки, объектов образовательного и медицинского назначения, спортивных сооружений открытого типа, организаций отдыха детей и их оздоровления, зон рекреационного назначения и для ведения садоводства; б) размещения объектов для производства и хранения лекарственных средств, объектов пищевых отраслей промышленности, оптовых складов продовольственного сырья и пищевой продукции, комплексов водопроводных сооружений для подготовки и хранения питьевой воды, использования земельных участков в целях производства, хранения и переработки сельскохозяйственной продукции, предназначенной для дальнейшего использования в качестве пищевой продукции.;</p> <p>Реестровый номер границы: 24:55-6.855;</p> <p>Вид объекта реестра границ: Зона с особыми условиями использования территории;</p> <p>Вид зоны по документу: Санитарно-защитная зона для объекта "Комплексное развитие рудника "Комсомольский" Заполярного филиала ПАО ГМК "Норильский никель" по адресу: Красноярский край, г. Норильск, район Талнах; Тип зоны: Санитарно-защитная зона предприятий, сооружений и иных объектов; Номер: 24:55-6.855</p>	

полное наименование должности	 <p>ДОКУМЕНТ ПОДПИСАН ЭЛЕКТРОННОЙ ПОДПИСЬЮ</p> <p>Сертификат: 83997148184797998005552191040001978443</p> <p>Владелец: ПУБЛИЧНО-ПРАВОВАЯ КОМПАНИЯ РОСКАДАСТР</p> <p>Действителен: с 24.12.2025 по 19.03.2027</p>	инициалы, фамилия